



CLUB
Alfa Romeo
SVEZIA

Sommarträff 2024 – Vilse i Sörmland







Roadbook, giro på lördagen

- Detta giro, eller "vägrally" är inget som sker med tidtagning eller tävlan vid körningen. Tävlingsmomenten hålls när vi står still och är ett kul tillägg till vad som ska vara en trevlig dag där vi njuter av härliga Sörmländska vägar!
- Vi är ute i allmän trafik, visa upp Club Alfa Romeo Svezia från vår bästa sida!
- Om ni skulle köra fel eller något senare lag kommer före er till kommande station gör det inget – ni måste inte vara i ordning vid målgång.
- Vid fotostationerna ska ni inte stanna, men sänk gärna farten och kör med bilarna lite närmre varann inom gruppen så att vi kan försöka fånga lite trevliga bilder.


Och framförallt ska vi ha en riktigt trevlig dag tillsammans!

Etapp 1 - c:a 21 km, 25 minuter

"Lännäsvägen"

-  1. Kör ut från slottet söderut via Slottsvägen
----- 100 m
-  2. Sväng höger till Ringvägen
----- 65 m
-  3. Lite åt vänster till Grevgatan
----- 500 m
-  4. Sväng höger till Storgatan
----- 1,0 km
-  5. Sväng vänster – blå skyltar: **< 21 Brevens Bruk** **< 14 Högsjö**
----- 3,5 km
-  6. Sväng höger – blå skylt: **Lännäs 20 >**

Njut av en fantastiskt härlig sträcka väg som bjuder in till inspirerad körning!

Obs på mycket vilt, skymda krön, häckar, utfarter osv.
----- 16,5 km
-  7. Strax efter Lännäs Hembygdsgård, när det börjar dyka upp vägbelysningsstolpar på höger sida (mittemot ett stort rött hus på vänster sida) är det läge att börja sakta ner ordentligt.

Precis innan korsningen vid riksväg 52, sväng vänster in på parkeringsfickan. Åk fram och vänd i höjd med gamla bensinmacken, parkera sedan på led längs höger sida bakom Alforda som står där.
----- Etappmål




Varmt välkommen till Station 2!








Axel och P-O tar hand om dig här

Planerad stopptid 15 minuter

Etapp 2 - ca 52 km, 50 minuter

"Vilseturen"

-  1. Kör ut från parkeringsfickan västerut på riksväg 52
----- 12,4 km
-  2. Sväng höger – blå skylt: **Norrbyås 7 >**
----- 2,0 km
- 

 3. Efter att du kört genom en 90° vänstersväng vid Hammars Säteri kommer du ut i en mindre allé. Här kommer du att se en CAR Challenge-flagga längs vägen. Håll nere tempot och kör gärna med lite mindre avstånd mellan bilarna hela vägen till dess att du passerat fotografen. Du passerar nu Station 3 som ni inte stannar vid - utan här kommer vi att försöka ta lite trevliga foton när ni kör förbi.
----- 7,8 km
-  4. Sväng höger efter gård Söderlund / Rönnerberga. Skylten är svår att se till höger då man bara ser svarta baksidan vid ankomst och att man ser den ordentligt först när man är i höjd med infarten till huvudbyggnaden.
----- 1,4 km
-  4. Sväng höger till väg 207
----- 5,2 km
-  5. Sväng vänster – blå skylt: **< 6 Segersjö**
----- 10,0 km
-  6. Sväng vänster till riksväg 52 – blå skylt: **< 45 Katrineholm**
Vinka till/tuta på eventuella träffkompisar du möter! 😊
----- 13,3 km
-  7. Sväng vänster till väg 214 – blå skyltar: **< Eskilstuna** **< Julita**
----- 290 m
-  8. Sväng vänster till – vit skylt: **< Hjälmgården**
----- 110m
-  9. Lite åt höger, följ skyltar till parkering. Kör fram till bommen och vänta på att bli insläppt. Kör in på gräsmattan till höger och parkera med nosen mot asfalten nedanför de redan parkerade Alforna. Om det blir fullt innan trädet på höger sida, gör samma sak på vänster sida om asfaltsvägen.
----- Etappmål








Varmt välkommen till Station 4 och lunch!

Myra och Peter tar hand om dig här

Planerad stopptid 60 minuter

Etapp 3 - ca 10 km, 10 minuter

"Kulturen"

-  1. Kör ut från Hjälmgården via Hjälmgårdsvägen
----- 110 m
 -  2. Sväng vänster till väg 214
----- 7,6 km
 -  3. Sväng höger – blå skylt: **Vingåker 14 >**
----- 1,4 km
 -  4. Sväng vänster – vit skylt: < Kalkbrotsutsikten
----- 650 m
 -  5. *Obs på trång grusväg med några passager med gropar du vill hålla uppsikt på om du har väldigt låg bil. Håll också uppsikt på eventuella möten.*
- När du kommer upp till "vändplanen", kör runt och parkera på led bakom Alforna som redan står där. Här är det viktigt att du stannar vid bilen efter att du parkerat och inväntar guide som kommer med riktlinjer för stationens två delmoment.
- Etappmål



Varmt välkommen till Station 5

Rickard, Twiggie och Julia tar hand om dig här

Planerad stopptid 25 minuter

Ettap 4 - ca 48 km, 50 minuter

"Finturen"

-  1. Kör ut från Kalkbrottsutsikten
----- 650 m
-  2. Sväng höger
Vinka till/tuta på eventuella träffkompisar du möter! 😊
----- 1,4 km
-  3. Sväng höger till väg 214 – blå skylt: **Julita 9 >**
----- 9,0 km
-  4. Vid Ica, sväng höger x2 – blå skyltar: **Gimmersta 1 >**
----- 1,0 km
- 

 5. När du kommer till Gimmersta Herrgård kommer du att se en CAR Challenge-flagga längs vägen. Håll nere tempot och kör gärna med lite mindre avstånd mellan bilarna hela vägen igenom allén. Här passerar du Station 6 - här kommer vi att försöka ta lite trevliga foton när ni kör förbi.
----- 7,0 km
-  6. Sväng höger – blå skylt: **Österåker 7 >**
----- 2,5 km
-  7. Sväng vänster – blå skylt: **< 13 Vingåker**
----- 3,0 km
-  8. Sväng vänster – blå skyltar: **< 18 Katrineholm** **< 4 Marmorbyn**
----- 11,3 km
-  9. Sväng höger – blå skylt: **Katrineholm 7 >**
----- 1,0 km
-  10. Sväng vänster – blå skylt: **< 5 Katrineholm**
----- 1,5 km
-  11. Följ skyltar riksväg 52 mot Nyköping hela vägen genom Katrineholm. I kommande två rondeller, ta andra avfarterna (rakt över).
----- 1,0 km
-  12. När du ser Circle K och Lidl – Lite åt vänster, fortsatt följ 52 mot Nyköping
----- 2,5 km

Fortsätter på nästa sida!

- ↑ 13. I kommande tre rondeller, ta andra avfarterna (rakt över).
Fortsatt 52 mot Nyköping fram till sista rondellen där det är in
på Österleden. Du ser nu ÖoB och Mekonomen snett fram till
höger.

----- 200 m

- ↪ 14. Sväng av till höger in på Mekonomens parkering. Parkera
bredvid Alforna som står med nosen mot Mekonomen.


----- Etappmål



Varmt välkommen till Station 7

P-O och Axel tar hand om dig här

Planerad stopptid 15 minuter









Efter denna station finns det möjlighet att tvätta sin bil
på någon av de två själv-tvättarna som finns i anslutning
till Mekonomen-parkeringen.

Vill man åka förbi sitt boende för att fräscha upp sig inför
kvällen är detta ett ypperligt tillfälle. Anslut i sådant fall
därefter vid Stora Djulö Herrgård väl i tid innan kl. 19.00
då vi sätter oss till bords.

Eller så fortsätter man turen enligt fortsättning på nästa sida...

Ettapp 5 - ca 11 km, 10 minuter

"Paradturen"

-  1. Kör ut från parkeringen via Österleden
----- 200 m
-  2. Sväng vänster i rondellen – blå skylt: **57 | Katrineholm C >**
----- ...
-  3. Fortsätt rakt fram och följ skyltar riksväg 57 mot Norrköping
hela vägen genom Katrineholm.
----- 7,6 km
-  4. Sväng vänster – vit skylt: # Djulö
----- 290 m
-  5. Sväng vänster – vit skylt: # Djulö
----- 230 m
-  6. Sväng höger ner genom allén mot herrgården.
----- Slutmål



Varmt välkommen till Stora Djulö Herrgård!

Stefan och Peter tar hand om dig här när du anländer

Mingel från ankomst fram till vi sätter oss till bords vid kl. 19

